




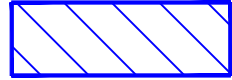



Проектируемая НТС

| | | | | | | | | |
|------------|------|--------|--------|---------|------|---|------|--------|
| | | | | | | 10.16/48.1-ПШТ | | |
| Изм. | Кол. | Лист | № док. | Подпись | Дата | Строительство тепловой сети от 2УТ30-14 до инженерно-технических сетей многоквартирного жилого дома, ул. 2-я Новосельская | | |
| Разработал | | Осипов | | | | | | |
| ГИП | | Осипов | | | | Стадия | Лист | Листов |
| | | | | | | ПШТ | 1 | |
| | | | | | | ИП Волокитин С. В. | | |
| | | | | | | Схема расположения проектируемой трассы в структуре городского округа г. Сыктывкара. Схема использования территории в период подготовки проекта планировки территории. | | |

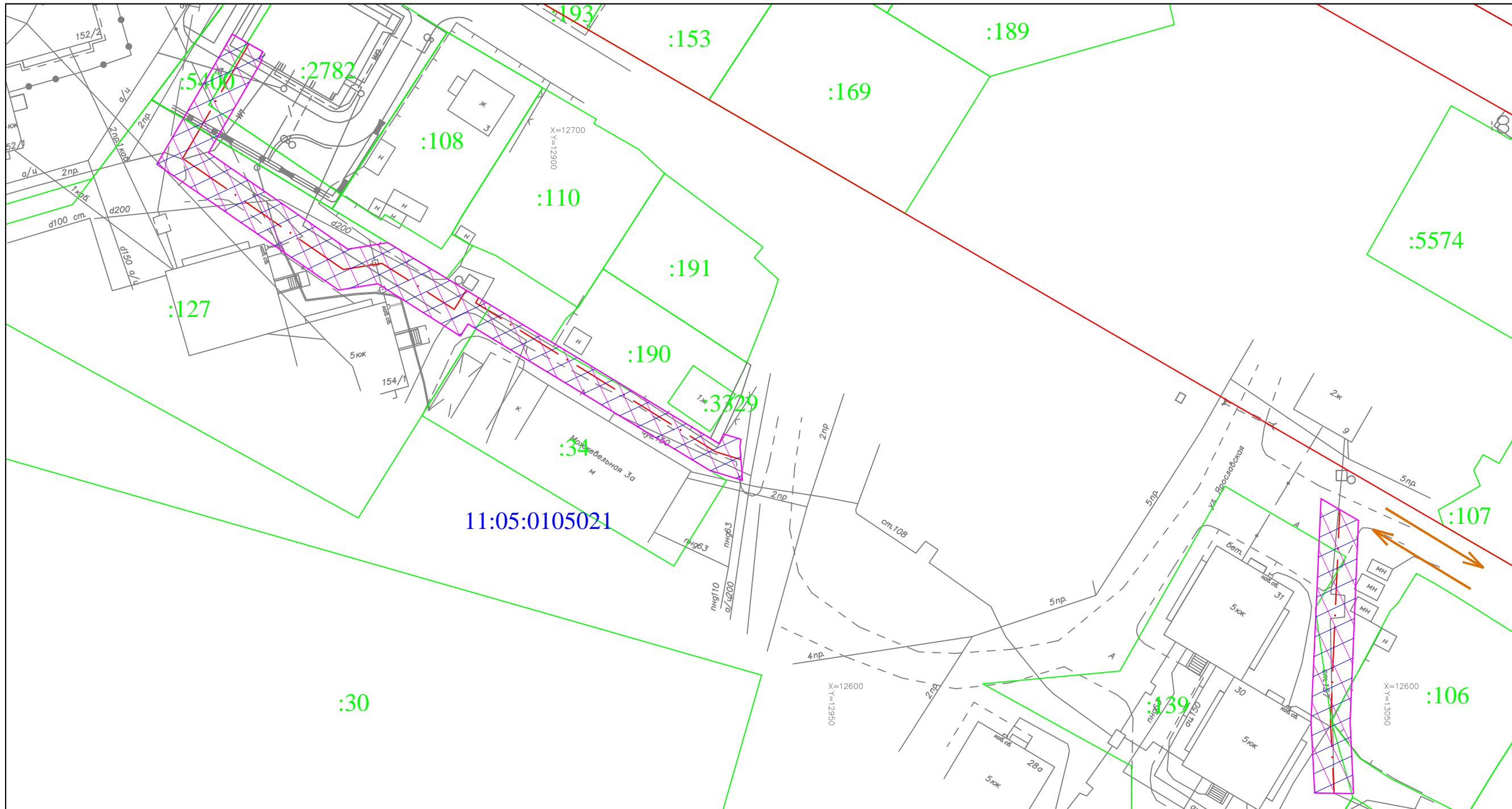
УСЛОВНЫЕ ОБОЗНАЧЕНИЯ

-  - граница кадастрового квартала
- 43:43:011151 - кадастровый номер квартала
-  - красная линия
-  - граница земельного участка
- :43 - кадастровый номер земельного участка
-  - границы технической (охранной) зоны НТС (проектируемые)
-  - проектируемая НТС
-  - границы временного отвода на период строительства НТС
-  - направление движения транспорта

ПРИМЕЧАНИЯ






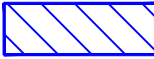
1. На рассматриваемой территории нет объектов культурного наследия и зон с особыми условиями использования территорий;
2. Схема вертикальной планировки и инженерной подготовки территории для наружной тепловой сети не предусмотрена.

| | | | | | | | | | | |
|------------|------|--------|--------|---------|------|--|---|--|--------------------|--|
| | | | | | | | 10.16/48.1-ППТ | | | |
| | | | | | | | Строительство тепловой сети от 2УТ30-14 до инженерно-технических сетей многоквартирного жилого дома, ул. 2-я Новосельская | | | |
| Изм. | Кол. | Лист | № док. | Подпись | Дата | | | | | |
| Разработал | | Осипов | | | | | | | | |
| ГИП | | Осипов | | | | | | | | |
| | | | | | | | | | | |
| | | | | | | | | | | |
| | | | | | | | Схема организации транспорта и улично-дорожной сети. Условные обозначения. | | ИП Волокитин С. В. | |



| | | | | | | | | | |
|------------|------|--------|--------|---------|------|---|--------|--------------------|--------|
| | | | | | | 10.16/48.1-ППТ | | | |
| | | | | | | Строительство тепловой сети от 2УТ30-14 до инженерно-технических сетей многоквартирного жилого дома, ул. 2-я Новосельская | | | |
| Изм. | Кол. | Лист | № док. | Подпись | Дата | | Стадия | Лист | Листов |
| Разработал | | Осипов | | | | | ППТ | 2 | |
| ГИП | | Осипов | | | | | | | |
| | | | | | | Схема организации транспорта и улично-дорожной сети. Условные обозначения. | | ИП Волокитин С. В. | |

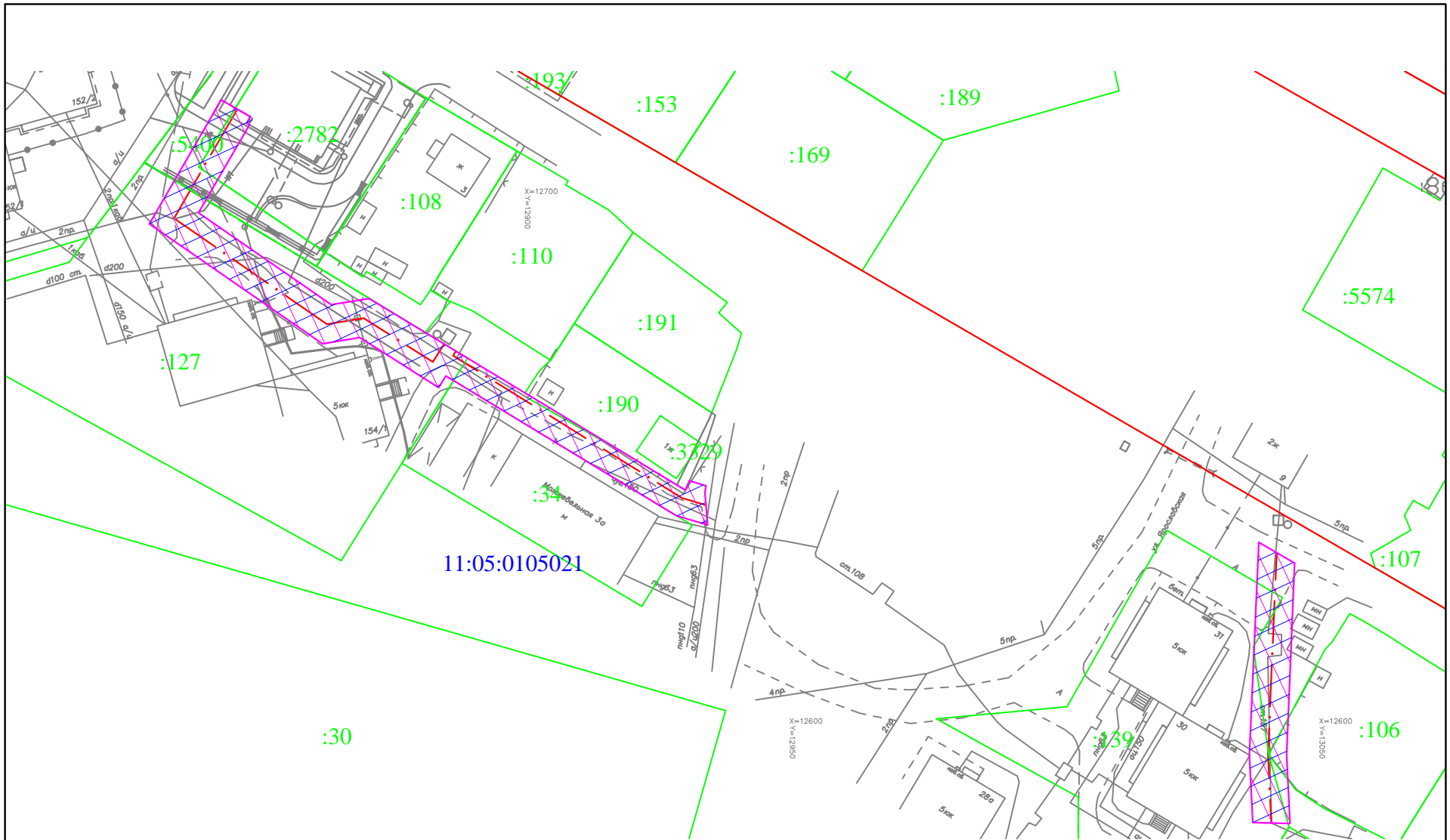
УСЛОВНЫЕ ОБОЗНАЧЕНИЯ

-  - граница кадастрового квартала
- 43:43:011151 - кадастровый номер квартала
-  - красная линия
-  - граница земельного участка
- :43 - кадастровый номер земельного участка
-  - границы технической (охранной) зоны НТС (проектируемые)
-  - проектируемая НТС
-  - границы временного отвода на период строительства НТС

ПРИМЕЧАНИЯ

1. На рассматриваемой территории нет объектов культурного наследия и зон с особыми условиями использования территорий;
2. Схема вертикальной планировки и инженерной подготовки территории для наружной тепловой сети не предусмотрена.

| | | | | | | | | | | |
|------------|------|--------|--------|---------|------|---|--|--------------------|------|--------|
| | | | | | | 10.16/48.1-ППТ | | | | |
| | | | | | | Строительство тепловой сети от 2УТ30-14 до инженерно-технических сетей многоквартирного жилого дома, ул. 2-я Новосельская | | | | |
| Изм. | Кол. | Лист | № док. | Подпись | Дата | | | Стадия | Лист | Листов |
| Разработал | | Осипов | | | | | | ППТ | 1 | |
| ГИП | | Осипов | | | | | | | | |
| | | | | | | | | | | |
| | | | | | | Проект планировки территории. Условные обозначения | | ИП Волокитин С. В. | | |
| | | | | | | | | | | |



11:05:0105021

| Изм. | Кол. | Лист | № док. | Подпись | Дата |
|-------------|------|----------|--------|---------|------|
| | | | | | |
| Разработал | | Осипов | | | |
| ГИП | | Осипов | | | |
| Норм.контр. | | Кузнецов | | | |
| | | | | | |

10.16/48.1-ППТ

Проект планировки территории
М 1:1000

| Стадия | Лист | Листов |
|--------|------|--------|
| ППТ | 2 | |

Формат А4