




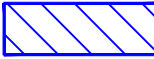


### УСЛОВНЫЕ ОБОЗНАЧЕНИЯ

-  - граница кадастрового квартала
- 43:43:011151 - кадастровый номер квартала
-  - красная линия
-  - граница земельного участка
- :43 - кадастровый номер земельного участка
-  - границы технической (охранной) зоны НТС (проектируемые)
-  - проектируемая НТС
-  - границы временного отвода на период строительства НТС

### ПРИМЕЧАНИЯ

1. На рассматриваемой территории нет объектов культурного наследия и зон с особыми условиями использования территорий;
2. Схема вертикальной планировки и инженерной подготовки территории для наружной тепловой сети не предусмотрена.

|            |      |        |        |         |      |   |        |                    |
|------------|------|--------|--------|---------|------|---|--------|--------------------|
|            |      |        |        |         |      | 10.16/48.9-ППТ  |        |                    |
|            |      |        |        |         |      | Строительство тепловой сети от тепловой камеры 5К7 до квартала жилой застройки многоквартирных жилых домов по ул. К. Маркса-Печорская-Громова в г. Сыктывкаре |        |                    |
| Изм.       | Кол. | Лист   | № док. | Подпись | Дата |   |        |                    |
| Разработал |      | Осипов |        |         |      |   |        |                    |
| ГИП        |      | Осипов |        |         |      |   | Стадия | Лист               |
|            |      |        |        |         |      |   | ППТ    | 1                  |
|            |      |        |        |         |      |   |        | Листов             |
|            |      |        |        |         |      | Проект планировки территории.<br>Условные обозначения   |        | ИП Волокитин С. В. |



|             |      |          |        |         |      |
|-------------|------|----------|--------|---------|------|
| Изм.        | Кол. | Лист     | № док. | Подпись | Дата |
| Разработал  |      | Осипов   |        |         |      |
| ГИП         |      | Осипов   |        |         |      |
| Норм.контр. |      | Кузнецов |        |         |      |

10.16/48.9-ППТ

Проект планировки территории  
М 1:1000

|        |      |        |
|--------|------|--------|
| Стадия | Лист | Листов |
| ППТ    | 2    |        |