

Индивидуальный предприниматель Жданова О.А.

Заказчик: АО «Коми холдинговая компания»

**Документация по планировке территории  
(проект межевания территории)**

Внесение изменений в проект межевания территории в кадастровом  
квартале 11:05:0106020

Кадастровый инженер

О.А. Жданова

Сыктывкар

2025

## **СОСТАВ ПРОЕКТНОЙ ДОКУМЕНТАЦИИ**

### **ПРОЕКТ МЕЖЕВАНИЯ ТЕРРИТОРИИ**

<b>Основная часть (утверждаемая)</b>	
<b>Раздел 1</b>	<b>Графическая часть</b>
<b>Раздел 2</b>	<b>Текстовая часть</b>
<b>Материалы по обоснованию</b>	
<b>Раздел 3</b>	<b>Графическая часть</b>
<b>Раздел 4</b>	<b>Текстовая часть</b>

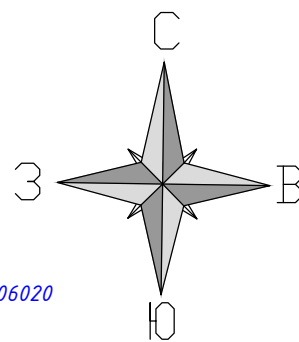
## ПРОЕКТ МЕЖЕВАНИЯ ТЕРРИТОРИИ

### СОДЕРЖАНИЕ

№ п/п	Наименование	Стр.
1	Состав проектной документации	2
2	Проект межевания территории. Содержание	3
<b>ОСНОВНАЯ ЧАСТЬ (УТВЕРЖДАЕМАЯ)</b>		
Раздел 1. Графическая часть		
Лист 1	Чертеж межевания территории, Масштаб 1:500	5
Лист 2	Чертеж межевания территории, Масштаб 1:500	6
Раздел 2. Текстовая часть (Пояснительная записка)		
	Введение	8
1	Цели и задачи проекта межевания территории	9
2	Перечень и сведения о площади образуемого земельного участка	10
2.1	Ведомость образуемых земельных участков 1 этап	10
2.2	Ведомость образуемых земельных участков 2 этап	11
2.3	Доступ к образуемым земельным участкам	11
3	Каталог координат характерных (устанавливаемых) точек границ уточняемых (изменяемых) земельных участков	11
4	Сведения о границах территории	13
<b>МАТЕРИАЛЫ ПО ОБОСНОВАНИЮ</b>		
Раздел 3. Графическая часть		
Лист 1	Материалы по обоснованию проекта межевания территории, Масштаб 1:500	16
Лист 2	Материалы по обоснованию проекта межевания территории, Масштаб 1:500	17
Раздел 4. Текстовая часть		
1	Обоснование определения местоположения границ образуемых земельных участков, с учетом требования к образуемым земельным участкам	19
2	Обоснование определения границ публичного сервитута, подлежащего установлению в соответствии с законодательством Российской Федерации	19
<b>ПРИЛОЖЕНИЯ</b>		
1	Постановление администрации МО ГО «Сыктывкар» от 25.12.2025 №12/5405 «О внесении изменений в документацию по планировке территории (проект межевания) кадастрового квартала 11:05:0106020».	

# **РАЗДЕЛ 1. ОСНОВНАЯ ЧАСТЬ**

## **Графическая часть**



11:05:0106020

ул. Карла Маркса



Условные обозначения:

- - границы красных линий
- - граница существующего земельного участка
- - граница образуемого земельного участка
- - граница кадастрового квартала
- 11:05:0106020 - номер кадастрового квартала
- 11:05:0106020:959 - кадастровый номер существующего земельного участка
- 11:05:0106020:177 - кадастровый номер объекта капитального строительства
- :391 - обозначение образуемого земельного участка
- :25 - обозначение исходного земельного участка
- - линии отступа от красных линий в целях определения мест допустимого размещения зданий, строений, сооружений) - 5 метров от красной линии

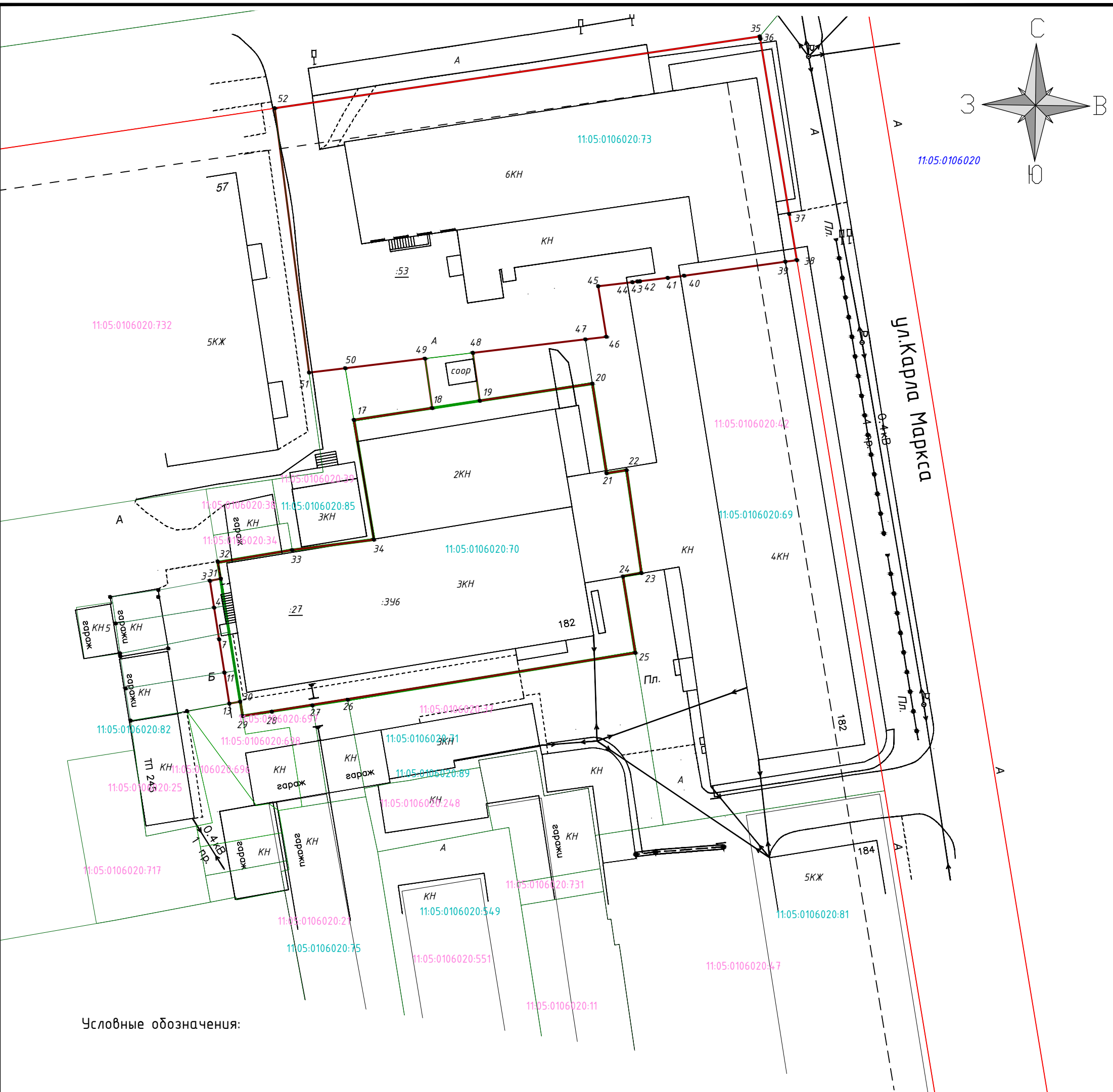
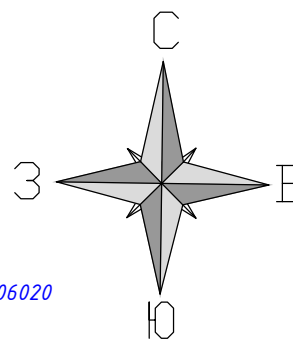
Примечание:

Территориальная зона  
 Зона О-1 (зона делового, общественного и коммерческого назначения (многофункциональная общественно-деловая зона);  
 Зона О-2.1 (зона учреждений здравоохранения и социальной защиты)

вид разрешенного использования:  
 :391-:394 - хранение автотранспорта;  
 :395 - Санаторная деятельность

Система координат МСК-11, система высот Балтийская

					Внесение изменений в проект межевания территории в кадастровом квартале 11:05:0106020			
Изм.	Кол.ч.	Лист	N док	Подпис.	Дата	Стадия	Лист	Листов
						Проект межевания территории	1	1
Исп.		Жданова				Чертеж межевания территории Масштаб 1:500	ИП Жданова О.А. 2025 г.	



Условные обозначения:

- — границы красных линий
- — граница существующего земельного участка
- — граница образуемого земельного участка
- — граница кадастрового квартала
- 11:05:0106020 — номер кадастрового квартала
- 11:05:0106020:959 — кадастровый номер существующего земельного участка
- 11:05:0106020:177 — кадастровый номер объекта капитального строительства
- :346 — обозначение образуемого земельного участка
- :25 — обозначение исходного земельного участка
- - - - - — линии отступа от красных линий в целях определения мест допустимого размещения зданий, строений, сооружений) — 5 метров от красной линии

Примечание:

Территориальная зона  
 Зона О-1 (зона делового, общественного и коммерческого назначения (многофункциональная общественно-деловая зона);  
 Зона О-2.1 (зона учреждений здравоохранения и социальной защиты)

вид разрешенного использования:

:346 — Санаторная деятельность

Система координат МСК-11, система высот Балтийская

Внесение изменений в проект межевания территории в кадастровом квартале 11:05:0106020

Изм.	Кол.ч.	Лист	№ док.	Подпис.	Дата
Исп.		Жданова			
Проект межевания территории					
Чертеж межевания территории Масштаб 1:500					
			Стадия	Лист	Листов
				2	2
ИП Жданова О.А. 2025 г.					

## **РАЗДЕЛ 2. ОСНОВНАЯ ЧАСТЬ**

### **Текстовая часть**

## **ВВЕДЕНИЕ**

Внесение изменений в проектную документацию по планировке территории (проект межевания территории) кадастрового квартала 11:05:0106020 г. Сыктывкара Республики Коми осуществляется в целях образования земельных участков, путем перераспределения земельных участков с землями, находящимися в государственной и (или) муниципальной собственности, с целью исключения вклинивания, вкрапливания, изломанности границ, чересполосицы.

Проект разработан по заказу АО «Коми холдинговая компания» на основании постановления администрации МО ГО «Сыктывкар» от 25.12.2025 №12/5405 «О внесении изменений в документацию по планировке территории (проект межевания) кадастрового квартала 11:05:0106020».

Проект межевания территории выполнен на основании исходных данных в соответствии со следующими законодательными и нормативными документами:

- Градостроительный кодекс Российской Федерации;
- Земельный кодекс Российской Федерации;
- СП 42.13330.2011 Градостроительство. Планировка и застройка городских и сельских поселений. Актуализированная редакция СНиП 2.07.01-89\*;
- СП 32.13330.2018 Канализация. Наружные сети и сооружения;
- Региональные нормативы градостроительного проектирования (РНГП) для Республики Коми, утвержденные приказом Минархстроя РК от 29 января 2008г. № 07-ОД ;
- Генеральный план муниципального образования городского округа «Сыктывкар» от 11.12.2009 № 26/12-482;
- Правила землепользования и застройки муниципального образования городского округа «Сыктывкар», утвержденные Решением Совета МО ГО «Сыктывкар» от 30.04.2010г. № 31/04-560;
- Топографическая съемка, выполненная ООО «Олимп» от 01.05.2025 г.

## 1. Цели и задачи проект межевания территории

Разработка проекта межевания территории осуществляется посредством внесения изменений в проект межевания территории кадастрового квартала 11:05:0106020, разработанный ФГБУ «Федеральная кадастровая палата Федеральной службы государственной регистрации, кадастра и картографии» по Республике Коми и утвержденный Постановлением администрации МО ГО «Сыктывкар» от 02.12.2022 г. №12/3962 «Об утверждении документации по планировке территории (проект межевания территории) кадастрового квартала 11:05:0106020».

Внесение изменений в проект межевания территории **первым этапом** включает в себя образование пяти земельных участка путем перераспределения земельных участков с кадастровыми номерами 11:05:0106020:27, 11:05:0106020:709, 11:05:0106020:710, 11:05:0106020:711, 11:05:0106020:712. Данный этап предусматривает приведение в соответствие границы земельного участка с границами объекта капитального строительства, расположенного на данном земельном участке, с целью возможности его эксплуатации. Для этого необходимо внести изменения: в Генеральный план МО ГО «Сыктывкар» в части изменения границ функциональных зон «Зоны специализированной общественной застройки» и «Многофункциональная общественно-деловая зона»; в Правила землепользования и застройки МО ГО «Сыктывкар» в части изменения границ территориальных зон О-1 (Зона делового общественного и коммерческого назначения), О-2.1 (Зона учреждений здравоохранения и социальной защиты).

Внесение изменений в проект межевания территории **вторым этапом** включает в себя образование земельного участка путем объединения образуемого земельного участка :ЗУ5 с земельными участками (кадастровый номер 11:05:0106020:734, 11:05:0106020:53) с целью формирования общего земельного участка для осуществления оздоровительной и санаторной деятельности.

Основная задача проекта - это рациональное формирование границ земельных участков.

Площадь территории, на которую разрабатывается проект межевания территории, составляет 3714 кв.м.

## 2. Перечень и сведения об образуемых земельных участках

Проектом межевания территории первым этапом предусмотрено формирование четырех земельных участка:

- :ЗУ1- :ЗУ4 предназначен для обслуживания индивидуальных гаражей;
- :ЗУ5 предназначен для обслуживания существующего оздоровительного центра.

Вторым этапом предусмотрено формирование земельного участка :ЗУ6 с видом разрешенного использования «санаторная деятельность».

Сведения об образованных земельных участках представлены в таблице 2.1 и 2.2.

### 2.1 Ведомость образуемых земельных участков

1 этап

№ п/п	Номер кадастрового квартала	Обозначение образуемого земельного участка	Адрес земельного участка	Категория земель	Вид разрешенного использования	Площадь, кв.м
1	11:05:0106020	:ЗУ1	Республика Коми, городской округ Сыктывкар, г.Сыктывкар, Карла Маркса	Земли населенных пунктов	Хранение автотранспорта	42
2	11:05:0106020	:ЗУ2	Республика Коми, городской округ Сыктывкар, г.Сыктывкар, Карла Маркса	Земли населенных пунктов	Хранение автотранспорта	52
3	11:05:0106020	:ЗУ3	Республика Коми, городской округ Сыктывкар, г.Сыктывкар, Карла Маркса	Земли населенных пунктов	Хранение автотранспорта	53
4	11:05:0106020	:ЗУ4	Республика Коми, городской округ Сыктывкар, г.Сыктывкар, Карла Маркса	Земли населенных пунктов	Хранение автотранспорта	51
5	11:05:0106020	:ЗУ5	Республика Коми, городской округ Сыктывкар, г.Сыктывкар, Карла Маркса	Земли населенных пунктов	Санаторная деятельность	1491

## 2.2. Ведомость образуемых земельных участков

2 этап

№ п/п	Номер кадастрового квартала	Обозначение образуемого земельного участка	Адрес земельного участка	Категория земель	Вид разрешенного использования	Площадь, кв.м
1	11:05:0106020	:ЗУ6	Республика Коми, городской округ Сыктывкар, г.Сыктывкар, Карла Маркса	Земли населенных пунктов	Санаторная деятельность	3516

## 2.3. Доступ к образуемым земельным участкам

№ п/п	Обозначение образуемого земельного участка	Кадастровый, условный номер земельного участка, через который будет осуществляться доступ
1	:ЗУ1	:ЗУ5
2	:ЗУ2	:ЗУ5
3	:ЗУ3	:ЗУ5
4	:ЗУ4	:ЗУ5
5	:ЗУ5	11:05:0106020:44, 11:05:0106020:53, 11:05:0106020:567
6	:ЗУ6	11:05:0106020:567

## 3. Каталог координат характерных (устанавливаемых) точек границ уточняемых (изменяемых) земельных участков

Кадастровый квартал	11:05:0106020	
Площадь, (кв.м.)	42	
Условный номер земельного участка	:ЗУ1	
№ точки	X (север)	Y (восток)
1	629873,42	4441676,53
2	629874,38	4441683
3	629875,46	4441688,9
4	629872,07	4441689,44
5	629870,08	4441677,03
6	629872,76	4441676,64
1	629873,42	4441676,53
Кадастровый квартал	11:05:0106020	
Площадь, (кв.м.)	52	
Условный номер земельного участка	:ЗУ2	

5	629870,08	4441677,03
4	629872,07	4441689,44
7	629868,08	4441690,07
8	629866,92	4441683,65
9	629865,92	4441677,61
10	629866,28	4441677,59
5	629870,08	4441677,03
Кадастровый квартал 11:05:0106020		
Площадь, (кв.м.) 53		
Условный номер земельного участка :ЗУ3		
9	629865,92	4441677,61
8	629866,92	4441683,65
7	629868,08	4441690,07
11	629863,88	4441690,74
12	629861,87	4441678,26
9	629865,92	4441677,61
Кадастровый квартал 11:05:0106020		
Площадь, (кв.м.) 51		
Условный номер земельного участка :ЗУ4		
12	629861,87	4441678,26
11	629863,88	4441690,74
13	629859,96	4441691,36
14	629859,01	4441686,02
15	629858,91	4441685,45
16	629857,82	4441678,91
12	629861,87	4441678,26
Кадастровый квартал 11:05:0106020		
Площадь, (кв.м.) 1491		
Условный номер земельного участка :ЗУ5		
№ точки	X (север)	Y (восток)
17	629895,75	4441707,07
18	629897,25	4441716,93
19	629898,17	4441722,94
20	629900,33	4441737,14
21	629889,03	4441738,92
22	629889,42	4441741,45
23	629876,44	4441743,31
24	629876,04	4441740,99
25	629866,38	4441742,55
26	629860,46	4441706,28
27	629859,77	4441701,84
28	629858,8	4441695,53
29	629858,41	4441693,02
30	629860,21	4441692,73

13	629859,96	4441691,36
11	629863,88	4441690,74
7	629868,08	4441690,07
4	629872,07	4441689,44
3	629875,46	4441688,9
31	629875,72	4441690,28
32	629877,78	4441689,9
33	629879,34	4441699,28
34	629880,66	4441709,59
17	629895,75	4441707,07
Кадастровый квартал 11:05:0106020		
Площадь, (кв.м.) 3516		
Условный номер земельного участка :ЗУ6		
№ точки	X (север)	Y (восток)
35	629944,13	4441758,25
36	629943,83	4441758,3
37	629921,74	4441761,95
38	629915,91	4441762,92
39	629915,7	4441761,35
40	629913,95	4441748,7
41	629913,67	4441746,64
42	629913,25	4441743,14
43	629913,21	4441742,83
44	629913,13	4441742,18
45	629912,62	4441737,87
46	629906,24	4441738,9
47	629905,92	4441736,25
48	629904,21	4441722,07
19	629898,17	4441722,94
20	629900,33	4441737,14
21	629889,03	4441738,92
22	629889,42	4441741,45
23	629876,44	4441743,31
24	629876,04	4441740,99
25	629866,38	4441742,55
26	629860,46	4441706,28
27	629859,77	4441701,84
28	629858,8	4441695,53
29	629858,41	4441693,02
30	629860,21	4441692,73
13	629859,96	4441691,36
11	629863,88	4441690,74
7	629868,08	4441690,07
4	629872,07	4441689,44
3	629875,46	4441688,9
31	629875,72	4441690,28
32	629877,78	4441689,9
33	629879,34	4441699,28

34	629880,66	4441709,59
17	629895,75	4441707,07
18	629897,25	4441716,93
49	629903,49	4441716,03
50	629902,28	4441705,97
51	629901,73	4441701,41
52	629935,07	4441697,08
35	629944,13	4441758,25

#### **4. Сведения о границах территории**

Территория, в отношении которой разрабатывается проект межевания, совпадает с границей образуемых земельных участков.

- Согласно Генерального плана МО ГО «Сыктывкар» данная территория относится к категории земель земли населенных пунктов;

- в соответствии с Правилами землепользования и застройки МО ГО «Сыктывкар», утвержденными решением Совета МО ГО «Сыктывкар» от 30.04.2010 № 31/04-560, образуемые земельные находятся на стыке двух территориальных зон: зоне О-1 (зона делового, общественного и коммерческого назначения (многофункциональная общественно- деловая зона)) и зоны О-2.1 (зона учреждений здравоохранения и социальной защиты).









## **РАЗДЕЛ 3. МАТЕРИАЛЫ ПО ОБОСНОВАНИЮ**

### **Графическая часть**



Условные обозначения:

- границы красных линий
- граница существующего земельного участка
- граница образуемого земельного участка
- 11:05:0106020 — номер кадастрового квартала
- 11:05:0106020:959 — кадастровый номер существующего земельного участка
- 11:05:0106020:177 — кадастровый номер объекта капитального строительства
- :341 — обозначение образуемого земельного участка
- :25 — обозначение исходного земельного участка

-  — Зона санитарной охраны источников питьевого и хозяйственно-бытового водоснабжения. III пояс источника водоснабжения (река Вычегда) (Н-6)
-  — Приаэродромная территория аэродрома Сыктывкар (Н-14) (3 подзона, 4 подзона, 5 подзона, 6 подзона)
-  — зона нормирования параметров авиационных шумов (Н-16)
-  — Зона учреждений здравоохранения и социальной защиты (О-2.1) реестровый номер 11:05-7.27
-  — Территориальная зона: Зона делового, общественного и коммерческого назначения (Многофункциональная общественно-деловая зона), город Сыктывкар, городской округ Сыктывкар, Республика Коми, Российская Федерация - (О-1) реестровый номер 11:05-7.31
-  — Охранная зона участков тепловых сетей "ЦВК-1 квартальные тепловые сети" реестровый номер 11:05-6.4734
-  — Охранная зона инженерных коммуникаций ( объекты электроэнергетики) реестровые номера 11:05:-6.1040, 11:05:-6.5651, 11:05:-6.5652, 11:05-6.5825, 11:05-6.5791, 11:05-6.151, 11:05-6.385, 11:05-6.2970
-  — Охранная зона ТП №245 ул. Карла Маркса, 182/3 реестровый номер 11:05:-6.1150

Примечание:

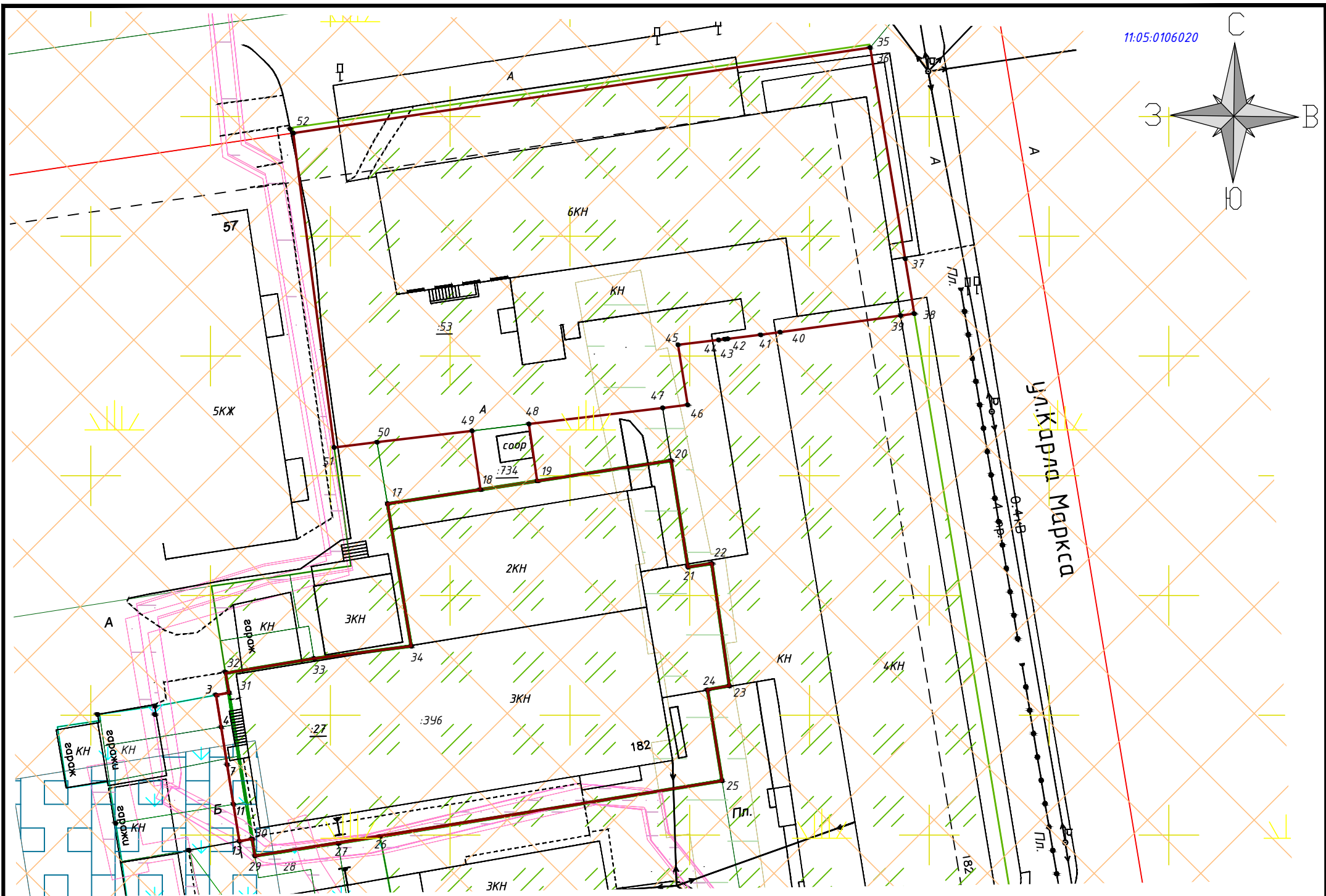
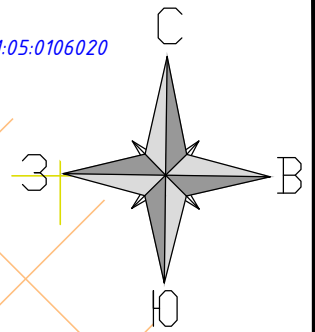
Территориальная зона  
 Зона О-1 (зона делового, общественного и коммерческого назначения (многофункциональная общественно-деловая зона);  
 Зона О-2.1 (зона учреждений здравоохранения и социальной защиты)

вид разрешенного использования:  
 :341-:344 - хранение автотранспорта;  
 :345 - Санаторная деятельность

Система координат МСК-11, система высот Балтийская

						Внесение изменений в проект межевания территории в кадастровом квартале 11:05:0106020			
Изм.	Кол.ч.	Лист	№ док	Подпись	Дата				
						Проект межевания территории	Стадия	Лист	Листов
								2	2
Исп.	Жданова					Материалы по обоснованию Масштаб 1:1000	ИП Жданова О.А. 2025 г.		

11:05:0106020



Условные обозначения:

- границы красных линий
- граница существующего земельного участка
- граница образуемого земельного участка
- 11:05:0106020 - номер кадастрового квартала
- 11:05:0106020:959 - кадастровый номер существующего земельного участка
- 11:05:0106020:177 - кадастровый номер объекта капитального строительства
- :341 - обозначение образуемого земельного участка
- :25 - обозначение исходного земельного участка

- Зона санитарной охраны источников питьевого и хозяйственно-бытового водоснабжения. III пояс источника водоснабжения (река Вычегда) (Н-6)
- Приаэродромная территория аэродрома Сыктывкар (Н-14) (3 подзона, 4 подзона, 5 подзона, 6 подзона)
- зона нормирования параметров авиационных шумов (Н-16)
- Зона учреждений здравоохранения и социальной защиты (О-2.1) реестровый номер 11:05-7.27
- Территориальная зона: Зона делового, общественного и коммерческого назначения (Многофункциональная общественно-деловая зона), город Сыктывкар, городской округ Сыктывкар, Республика Коми, Российская Федерация - (О-1) реестровый номер 11:05-7.31
- Охранная зона участков тепловых сетей "ЦВК-1 квартальные тепловые сети" реестровый номер 11:05-6.4734
- Охранная зона инженерных коммуникаций ( объекты электроэнергетики) реестровые номера 11:05:-6.1040, 11:05:-6.5651, 11:05:-6.5652, 11:05-6.5825, 11:05-6.5791, 11:05-6.151, 11:05-6.385, 11:05-6.2970
- Охранная зона ТП №245 ул. Карла Маркса, 182/3 реестровый номер 11:05:-6.1150

Примечание:

Территориальная зона  
 Зона О-1 (зона делового, общественного и коммерческого назначения (многофункциональная общественно-деловая зона);  
 Зона О-2.1 (зона учреждений здравоохранения и социальной защиты)

вид разрешенного использования:

:346 - Санаторная деятельность

Система координат МСК-11, система высот Балтийская

						Внесение изменений в проект межевания территории в кадастровом квартале 11:05:0106020			
Изм.	Кол.ч.	Лист	№ док.	Подпись	Дата				
						Проект межевания территории	Стадия	Лист	Листов
								2	2
Исп.		Жданова				Материалы по обоснованию Масштаб 1:500	ИП Жданова О.А. 2025 г.		

## **РАЗДЕЛ 4. МАТЕРИАЛЫ ПО ОБОСНОВАНИЮ**

### **Текстовая часть**

## **1. Обоснование определения местоположения границ образуемых земельных участков, с учетом требования к образуемым земельным участкам**

При подготовке проекта межевания территории определение местоположение границ образуемых и (или) изменяемым земельным участкам осуществлялось в соответствии с нормами отвода земельных участков для конкретных видов деятельности, иными требованиями к образуемым и (или) изменяемым земельным участкам, установленными федеральными законами и законами субъектов Российской Федерации, техническими регламентами, сводами правил.

Документация по планировке территории (проект межевания) в кадастровом квартале 11:05:0106020 не включает в себя следующие материалы:

- схему границ особо охраняемых природных территорий, т.к. на проектируемой территории отсутствуют особо охраняемые природные территории;
- схему границ территорий объектов культурного наследия, т.к. проектируемой территории отсутствуют объекты культурного наследия.

## **2. Обоснование определения границ публичного сервитута, подлежащего установлению в соответствии с законодательством Российской Федерации**

В соответствии со сведениями государственного кадастра недвижимости в пределах проектируемого объекта публичные сервитуты не установлены. Границы зон действия публичных сервитутом проектом не предусмотрены.

Формирование красных линий на рассматриваемой территории не требуется.

Для обеспечения безопасного и безаварийного функционирования, безопасной эксплуатации инженерных сетей устанавливаются зоны с особыми условиями использования земельных участков, независимо от категории земель, в состав которых входят эти земельные участки. Порядок установления таких зон и использования соответствующих земельных участков определяется Правительством Российской Федерации.

Все образуемые земельные участки находятся в санитарно-защитных зонах:

- зона санитарной охраны источников питьевого и хозяйственно-бытового водоснабжения. III пояс источника водоснабжения (река Вычегда) (Н-6);
- приаэродромная территория аэродрома Сыктывкар (Н-14) (3 подзона, 4 подзона, 5 подзона, 6 подзона),
- зона нормирования параметров авиационных шумов (Н-16).

Обременение в границах образуемого земельного участка ЗУ1 (охранные зоны линейных объектов инженерной инфраструктуры):

- Охранная зона инженерных коммуникаций (объекты электроэнергетики).

Обременение в границах образуемого земельного участка ЗУ2-:ЗУ4 (охранные зоны линейных объектов инженерной инфраструктуры):

- Охранная зона инженерных коммуникаций (объекты электроэнергетики);
- Охранная зона ТП №245 ул. Карла Маркса, 182/3 реестровый номер 11:05-6.1150.

Обременение в границах образуемого земельного участка :ЗУ5 и :ЗУ6 (охранные зоны линейных объектов инженерной инфраструктуры):

- Охранная зона инженерных коммуникаций (объекты электроэнергетики);
- Охранная зона участков тепловых сетей «ЦВК-1 квартальные тепловые сети» реестровый номер 11:05-6.4734.

## **ПРИЛОЖЕНИЕ**



## ПОСТАНОВЛЕНИЕ ШУӦМ

от 25.12.2025 № 12/5405  
г. Сыктывкар, Республика Коми

О внесении изменений в документацию  
по планировке территории (проект  
межевания территории) кадастрового  
11:05:0106020

Руководствуясь ст.ст. 45, 46 Градостроительного кодекса Российской Федерации, распоряжением администрации МО ГО «Сыктывкар» от 19.09.2025 № 437-р «О наделении правом подписи постановлений и распоряжений администрации МО ГО «Сыктывкар» по вопросам жилищной политики, архитектуры, городского строительства и землепользования», на основании обращения Ждановой Ольги Александровны администрация МО ГО «Сыктывкар»

### ПОСТАНОВЛЯЕТ:

1. Разрешить Ждановой Ольге Александровне организовать работу по внесению изменений в документацию по планировке территории (проект межевания территории), утверждённую постановлением администрации МО ГО «Сыктывкар» от 02.12.2022 № 12/3962 «Об утверждении документации по планировке территории (проект межевания территории) кадастрового квартала 11:05:0106020».
2. Настоящее постановление вступает в силу со дня его принятия и подлежит официальному опубликованию.
3. Срок действия настоящего постановления - 3 (три) месяца со дня его принятия.

Заместитель руководителя  
Администрации МО ГО «Сыктывкар»



Мишарина Екатерина Валентиновна  
26.12.2025



ДОКУМЕНТ ПОДПИСАН  
ЭЛЕКТРОННОЙ ПОДПИСЬЮ

СВЕДЕНИЯ О СЕРТИФИКАТЕ ЭП

Сертификат: 2969b3073728527e2db76e5375b96548  
Владелец: Мишарина Екатерина Алексеевна, МУНИЦИПАЛЬНОЕ  
БЮДЖЕТНОЕ УЧРЕЖДЕНИЕ "ГОРОДСКОЙ  
ИНФОРМАЦИОННО-КОММУНИКАЦИОННЫЙ ЦЕНТР"  
Действителен с 26.5.2025 по 19.8.2026