

***Общество с ограниченной ответственностью
«НОРД-ИНЖИНИРИНГ»***

***ПРОЕКТ МЕЖЕВАНИЯ ТЕРРИТОРИИ
МАТЕРИАЛЫ ПО ОБОСНОВАНИЮ***

*Для обслуживания жилого дома по адресу:
Российская Федерация Республика Коми,
городской округ Сыктывкар, п.г.т.
Седькыркещ, ул.Матросова, д.10*

*Заказчик: Муквич Фрида Леонгардовна
Договор №92 от 09 августа 2018г.
Экз. № _____*

Директор

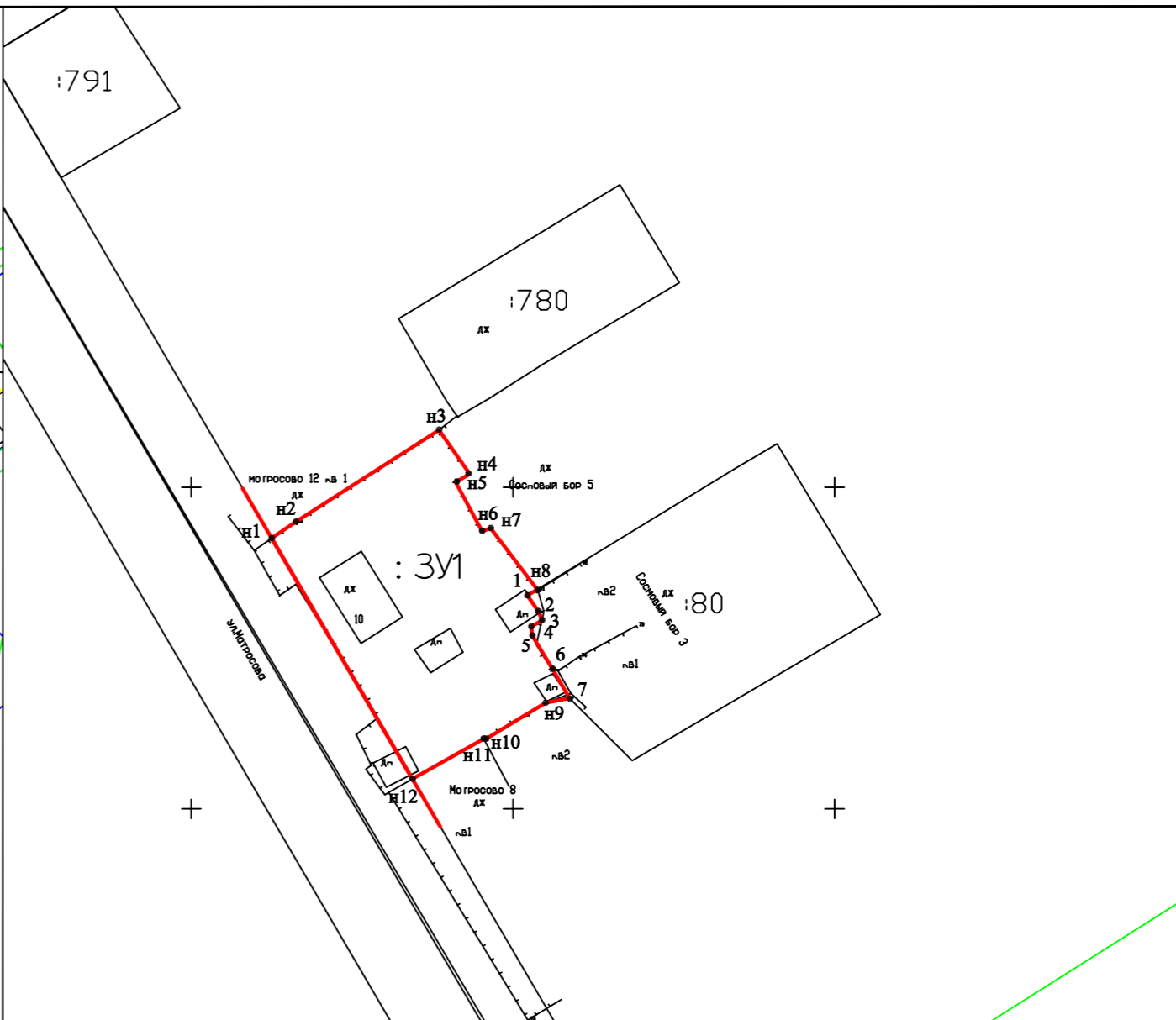
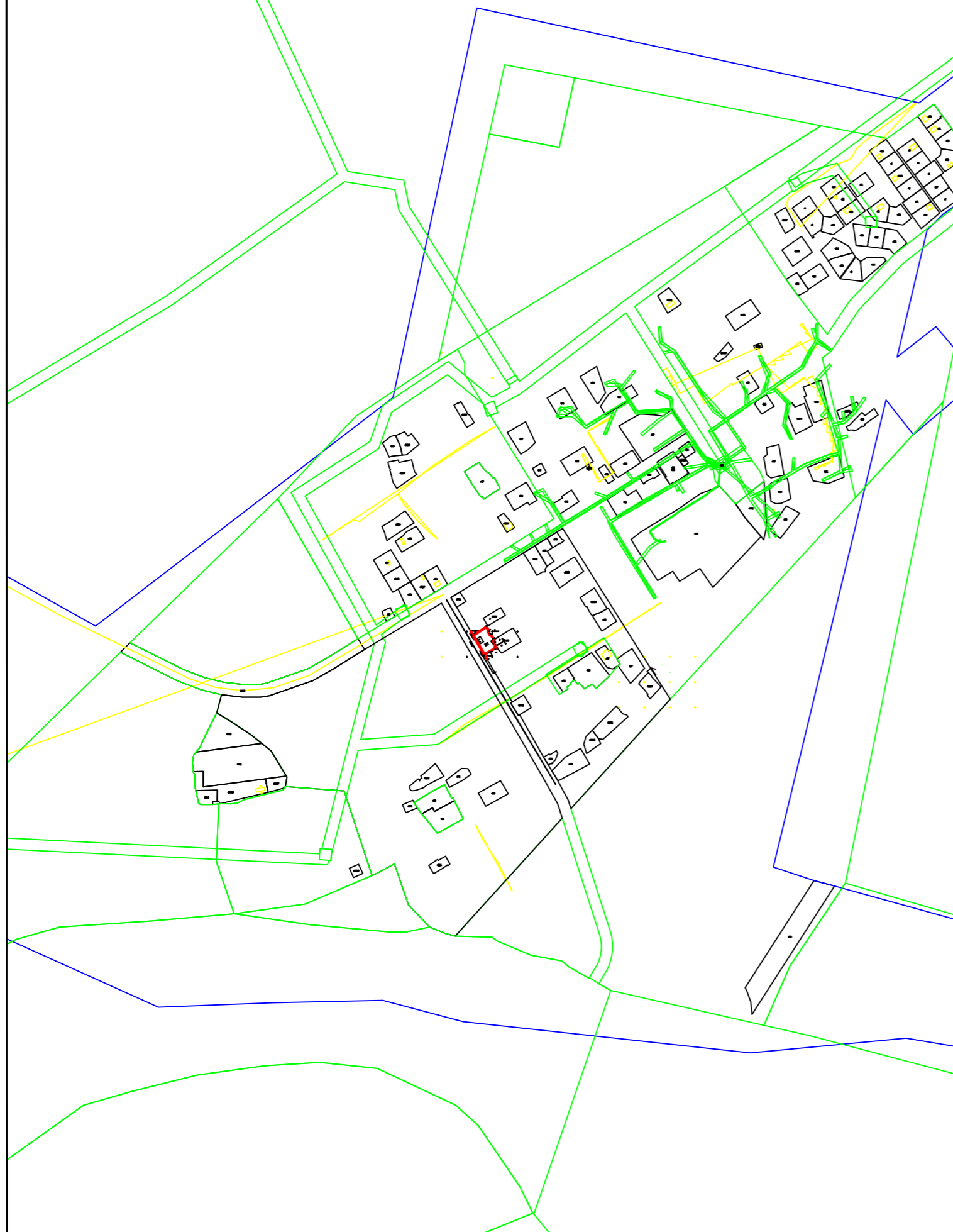
А. Н. Жилин _____

ООО «НОРД-ИНЖИНИРИНГ»

СОДЕРЖАНИЕ

№ п/п	Наименование документов	Стр.	Примечание
Материалы обоснования			
Графическая часть			
1	Чертеж проекта межевания М 1:1000	3	
Приложение			
1	Постановление администрации МОГО «Сыктывкар» № 7/1882 от 24.07.2018г.	6	

Схема расположения земельного участка в границах
кадастрового квартала 11:05:0301001



Условные обозначения:

- - красная линия
- - граница существующего земельного участка
- (blue) - граница кадастрового квартала
- - вновь образованная граница земельного участка
- :ЗУ1 - обозначение образуемого земельного участка
- 11:05:0301001 - надпись кадастрового квартала
- :80 - кадастровый номер земельного участка
- ДЖ - деревянное жилое здание
- ДН - деревянное нежилое здание
- (dashed) - забор

Примечание:
В границах проекта межевания территории
объекты культурного наследия отсутствуют,
публичные сервитуты не установлены

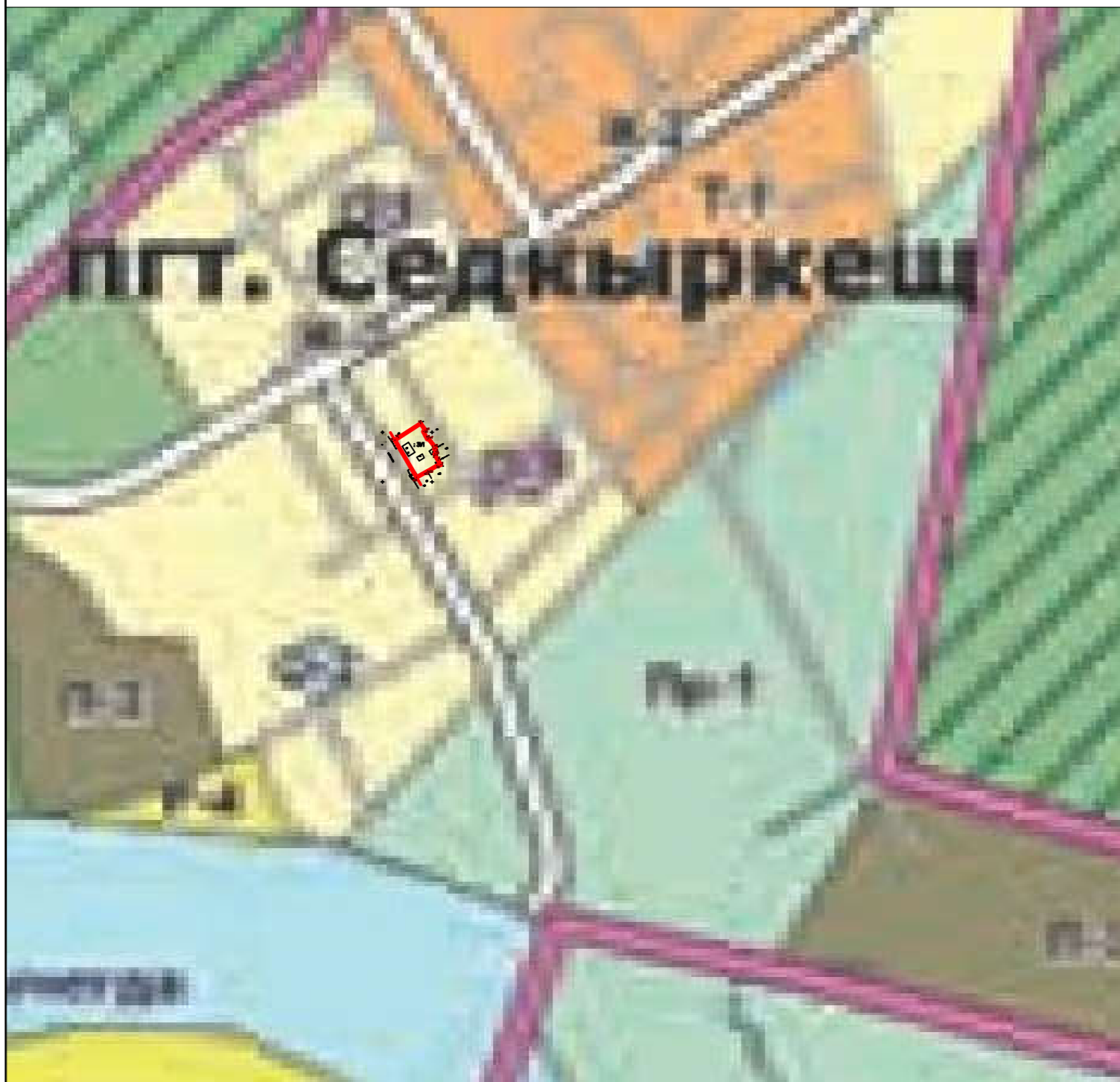
Договор №92 от 09.08.2018г.

земельный участок для обслуживания жилого дома по адресу:
Российская Федерация, Республика Коми, городской округ
Сыктывкар, п.г.т. Седькыркеш, ул. Матросова, д.10

Изм.	Кол.уч.	Лист	№ док.	Подп.	Дата
Составил	Болотнюк С.Ю.	Болотнюк			08.2018г.
Проверил	Жилин А.Н.	Жилин			08.2018г.

Проект межевания территории	Страница	Лист	Листов
		3	
Материалы по обоснованию	ООО "Норд-Инжиниринг" 2018г.		

Схема расположения земельного участка в границах
элемента планировочной структуры (квартал)



Условные обозначения:

- ДЖ - деревянное жилое здание
- ДН - деревянное нежилое здание
- — — — — - забор
- — — — — - граница существующего земельного участка
- — — — — - граница кадастрового квартала
- — — — — - вновь образованная граница земельного участка
- :3У1 - обозначение образуемого земельного участка
- 11:05:0301001 - надпись кадастрового квартала
- :80 - кадастровый номер земельного участка

Примечание:

В границах проекта межевания территории
объекты культурного наследия отсутствуют,
публичные сервитуты не установлены

						<i>Договор №92 от 09.08.2018г.</i>			
						земельный участок для обслуживания жилого дома по адресу: Российская Федерация, Республика Коми, городской округ Сыктывкар, п.г.т. Седкыркеш, ул. Матросова, д.10			
Изм.	Кол.уч.	Лист	№ док	Подп.	Дата	Материалы по обоснованию проекта межевания территории	Стация	Лист	Листов
								4	
Составил	Болотнюк С.Ю.	Болотнюк	08.2018г			Чертеж обоснования М 1:1000	ООО "Норд-Инжиниринг" 2018г.		
Проверил	Жилин А.Н.	Жилин	08.2018г						



ПОСТАНОВЛЕНИЕ ШУӦМ

от 24.07.2018 № 7/1882
г. Сыктывкар, Республика Коми

О подготовке документации
по межеванию территории

Руководствуясь ст. 45, 46 Градостроительного кодекса Российской Федерации от 29.12.2004 № 190-ФЗ, по результатам рассмотрения обращения Муквич Фриды Леонгардовны администрация МО ГО «Сыктывкар»

ПОСТАНОВЛЯЕТ:

1. Разрешить Муквич Ф.Л. организовать работу по подготовке документации по межеванию территории (проект межевания) в кадастровом квартале 11:05:0301001 для обслуживания жилого дома по адресу: Российская Федерация, Республика Коми, городской округ Сыктывкар, п.г.т. Седкыркеш, ул. Матросова, д. 10.
2. Настоящее постановление подлежит официальному опубликованию.

Глава МО ГО «Сыктывкар» -
руководитель администрации



В.В. Козлов