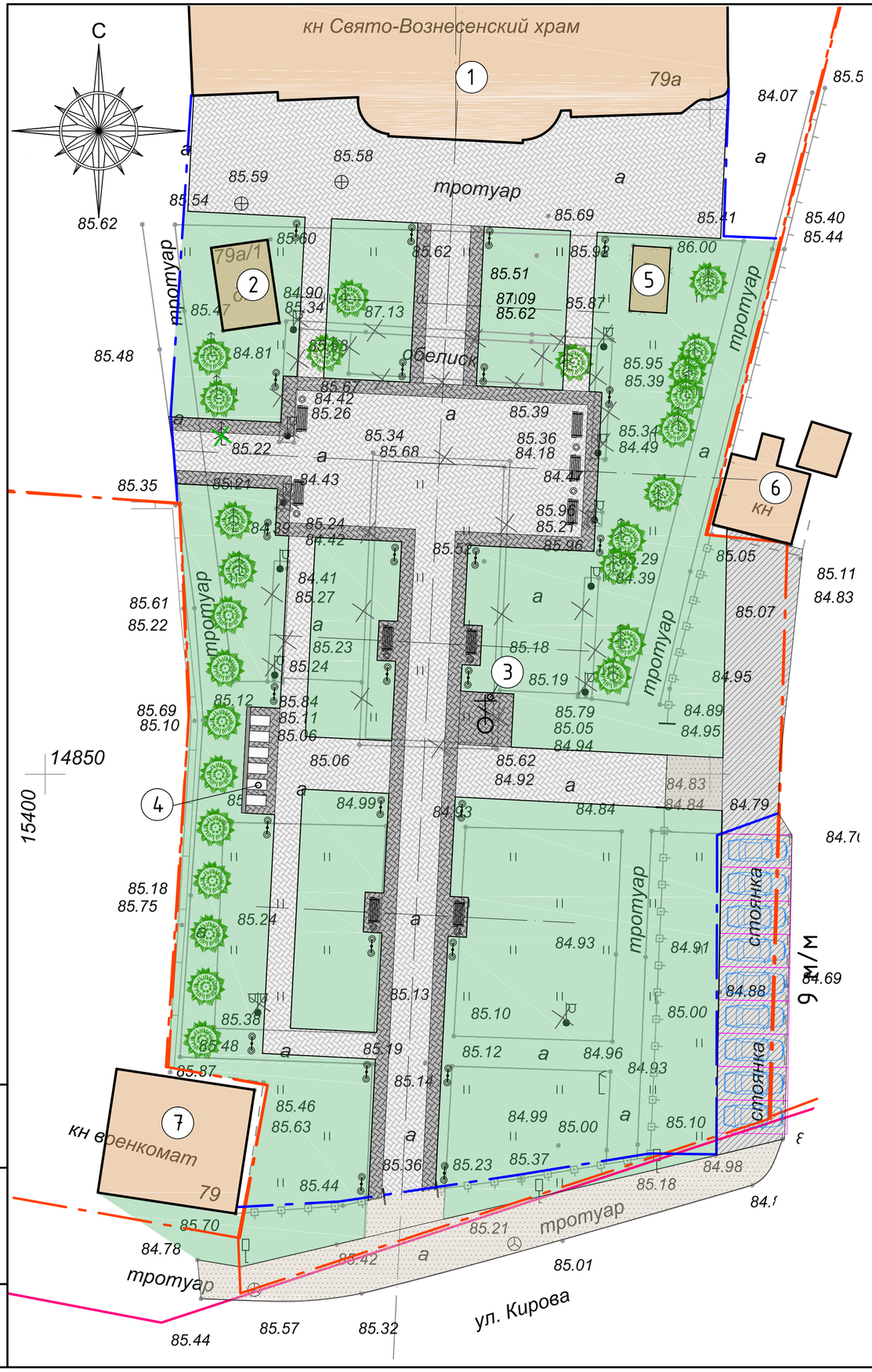

Условные обозначения:

- граница участка с кадастровым номером 35:24:0402009:0000 Площадь участка- 9801 кв.м
- граница благоустройства
- красная линия
- автостоянка для посетителей
- ликвидируемые деревья - 1 шт
- сооружения, подлежащие сносу
- Ель
- Скамья
- Урна
- Поклонный крест
- "Историко-революционный мемориал борцам за Советскую Власть"
- Светильники
- Асфальтобетонное покрытие проезда
- Асфальтобетонное покрытие тротуаров
- Покрытие тротуаров из брусчатки
- Покрытие тротуаров из брусчатки
- Газон укрепленный

Экспликация зданий и сооружений

Номер на пл	Наименование	Примечание
1	Свято-Вознесенский храм	
2	Часовня	
3	Поклонный крест	
4	"Историко-революционный мемориал борцам за Советскую Власть"	
5	ГРП	
6	Административное здание	
7	Отдел военного комиссариата Республики Коми по городу Сыктывкару и Сыктывдинскому району	

Элементы благоустройства.

1. Поклонный крест (см. поз. 3 на генплане)





2. Светильник (уличный)производитель Alfresco, г.Москва Классик 2 (см.прим.2)

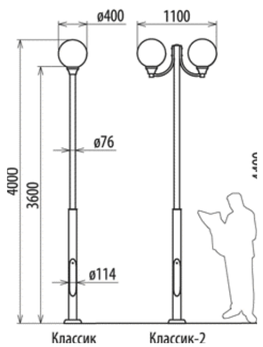

3. Скамейка парковая "Бульварная" №5 - 13 шт.
Производитель - «Скамейка-ру», г.Москва

4. Урна "УМ-32" №14 а - 13 шт.

4. Мемориальная плита из гранита- 6 шт. (см.поз. 4 на генплане)

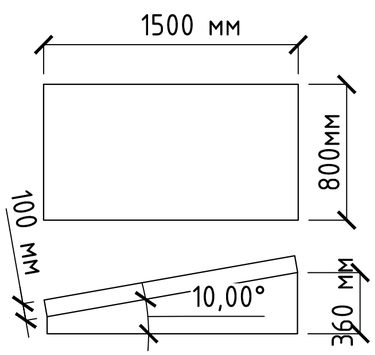

Примечание:

1. Расположение элементов благоустройства, см. на геплане.
2. Необходимое кол-во уличных светильников уточняется.
3. Для подсветки Поклонного креста используются грунтовые светильники NFG 51 , производитель Световые Технологии, кол-во светильников уточняется.

Изм.	Кол.уч.	Лист	№ док.	Подпись	Дата
ГИП		Квасников			08.17
ГАП		Пылаев			08.17
Архитектор		Вахрушева			08.17
Норм. контр		Квасников			08.17

ЭП

Благоустройство центральной аллеи и реконструкция объекта "Историко-революционный мемориал борцам за Советскую Власть" ,по адресу ул. Кирова,79, в г.Сыктывкар"

Стадия	Лист	Листов
ЭП	1	

Схема организации земельного участка М 1:250

АРХИТЕКТУРНО-СТРОИТЕЛЬНОЕ БЮРО ЭКСПЕРТ

Взам. инв. № | Подп. и дата | Инв. № подл.

Формат А2